



GUIDE DES MOBI- LITÉS 2026

"Notre vie n'est que mouvement"
Michel de Montaigne

SOMMAIRE

CHIFFRES CLÉS

4

S'INFORMER



12 communes



233 000 habitants

6

TRAIN



7 gares

8

**MODES
ACTIFS**



320 stations

1 000
trottinettes



7 consignes en gare

(+ 2 en construction) **> 9**

464 places (+ 40 à venir) **> 504**

150 vélos électriques en libre
service

14

BUS



94
lignes de bus

18

VOITURE



100
taxis



9
parkings relais



+ 60
bornes de recharge
Start SQY

24

LE FUTUR





L'AGENCE DES MOBILITÉS, UN ESPACE D'INFORMATION ET DE SERVICES

En gare de Saint-Quentin-en-Yvelines-Montigny-le-Bretonneux, l'Agence des Mobilités est le lieu idéal pour vous informer et vous accompagner dans tous vos déplacements.



Elle vous offre les services suivants :

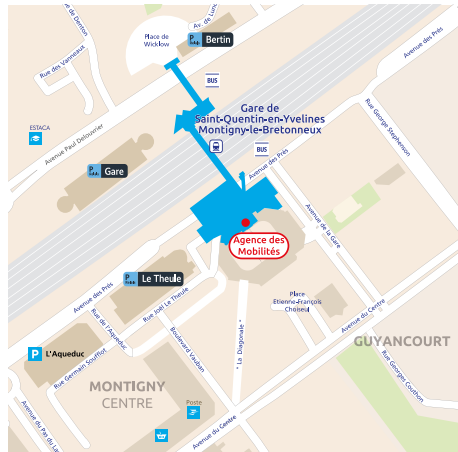
- Conseils et informations pour tous vos déplacements
- Abonnement Parking vélos en gare
- Abonnement en Parking relais situé en gare
- Réparation des vélos personnels
- Location de vélos

Lieu de centralisation des diverses mobilités, vous pourrez également trouver dans cette agence :

- Tous les documents et plans disponibles pour vos déplacements (dont les fiches horaires de bus)
- Une borne interactive pour organiser vos trajets tous modes
- Un écran dynamique d'information sur les événements de SQY

Horaires d'ouverture
Lundi au vendredi : 7h à 19h
Samedi : 8h30 à 16h

0 800 200 476 Service & appel gratuits



L'AGENCE MOBILE, LE SERVICE DE PROXIMITÉ DE L'AGENCE DES MOBILITÉS

Extension de l'Agence des Mobilités, l'**Agence Mobile** est un service qui se déplace dans chaque commune en tournée régulière. Munie de sa remorque, l'Agence Mobile vous offre les mêmes services que l'Agence des Mobilités au plus près

de chez vous (remise sur les lieux de tournée des vélos réservés à la Vélostation, réparation sommaire de votre vélo, information sur toutes les mobilités, recharge du pass Navigo, etc.).



SQY.FR ET L'APPLICATION ÎLE-DE-FRANCE MOBILITÉS, POUR FACILITER VOS DÉPLACEMENTS

Le site internet de SQY vous permet également d'accéder à toutes les informations pour vos déplacements sur le territoire.

Rendez-vous sur sqy.fr puis sur l'onglet "**Services et vie pratique**" accédez à la rubrique "**Se déplacer**".

Vous y retrouverez :

- Les plans et horaires des réseaux de bus
- Le plan du réseau cyclable
- Les accès aux gares de SQY
- Le service de covoiturage
- Les services de parkings relais

L'application **Île-de-France Mobilités** vous accompagne également au quotidien dans vos déplacements : train, RER, métro, tramway, bus, vélo, Vélib', covoiturage, autopartage...

Retrouvez les outils et informations essentiels à l'organisation de vos déplacements en Île-de-France.



Bon plan !

Évitez les files d'attente en station
Achetez vos titres de transport
depuis votre téléphone via
l'application Île-de-France Mobilités



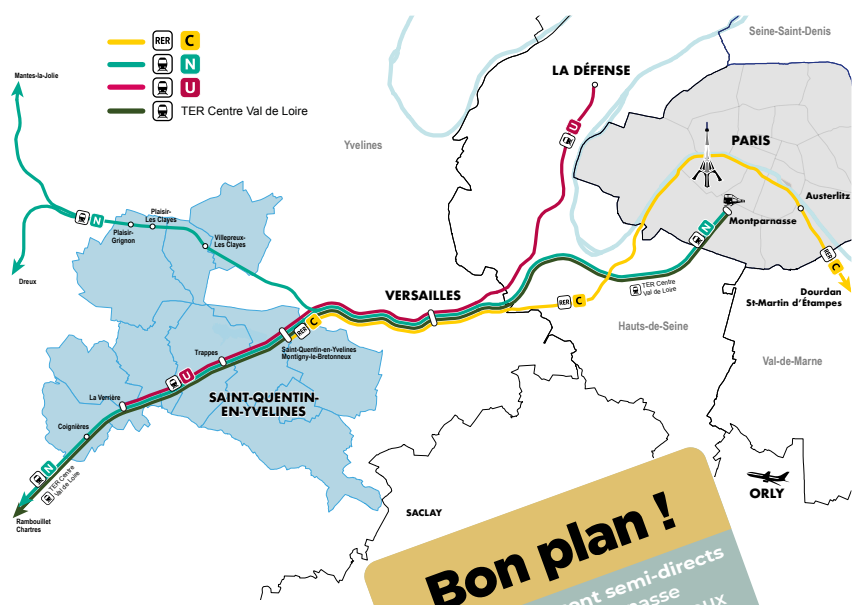
SE DÉPLACER EN TRAIN

4 LIGNES POUR ALLER PARTOUT EN ÎLE-DE-FRANCE ET AU-DELÀ

7 GARES DESSERVENT LE TERRITOIRE

Grâce aux lignes de trains N, U, RER C et TER Centre, SQY est reliée à Paris, La Défense, Rambouillet, Dreux, Mantes-la-Jolie, Chartres, etc.

Ligne	Axe	Temps de trajet
N	Montparnasse <> Plaisir Grignon	26 - 45 minutes
N	Montparnasse <> SQY (Montigny)	20 - 37 minutes
U	La Défense <> SQY (Montigny)	32 minutes
C	Invalides <> SQY (Montigny)	45 minutes
TER Centre	Montparnasse <> SQY (Montigny)	20 minutes



Bon plan !
 Plusieurs trains sont semi-directs de Paris-Montparnasse à SQY-Montigny-le-Bretonneux avec un temps de parcours d'une vingtaine de minutes.

BLOGS

Vous pouvez suivre l'actualité de vos lignes de train grâce aux blogs des lignes N, U et du RERC (travaux, etc.) :

- **Ligne C** : malignec.transilien.com
- **Ligne N et U** : meslignesnetu.transilien.com



SERVICE ACCÈS PLUS TRANSILIEN



Accès Plus Transilien est un service gratuit d'accueil, d'information et d'assistance aux personnes à mobilité réduite. Il est disponible sur l'intégralité du réseau Transilien d'Île-de-France.

Si vous êtes une personne en situation de handicap et avez un titre de transport valide, vous pouvez bénéficier, sans frais supplémentaire du service avec ou sans la garantie d'assistance et de voyage.

Plus d'informations :
transilien.com ou 0 970 82 41 42

Vidéo explicative du service
Accès Plus Transilien





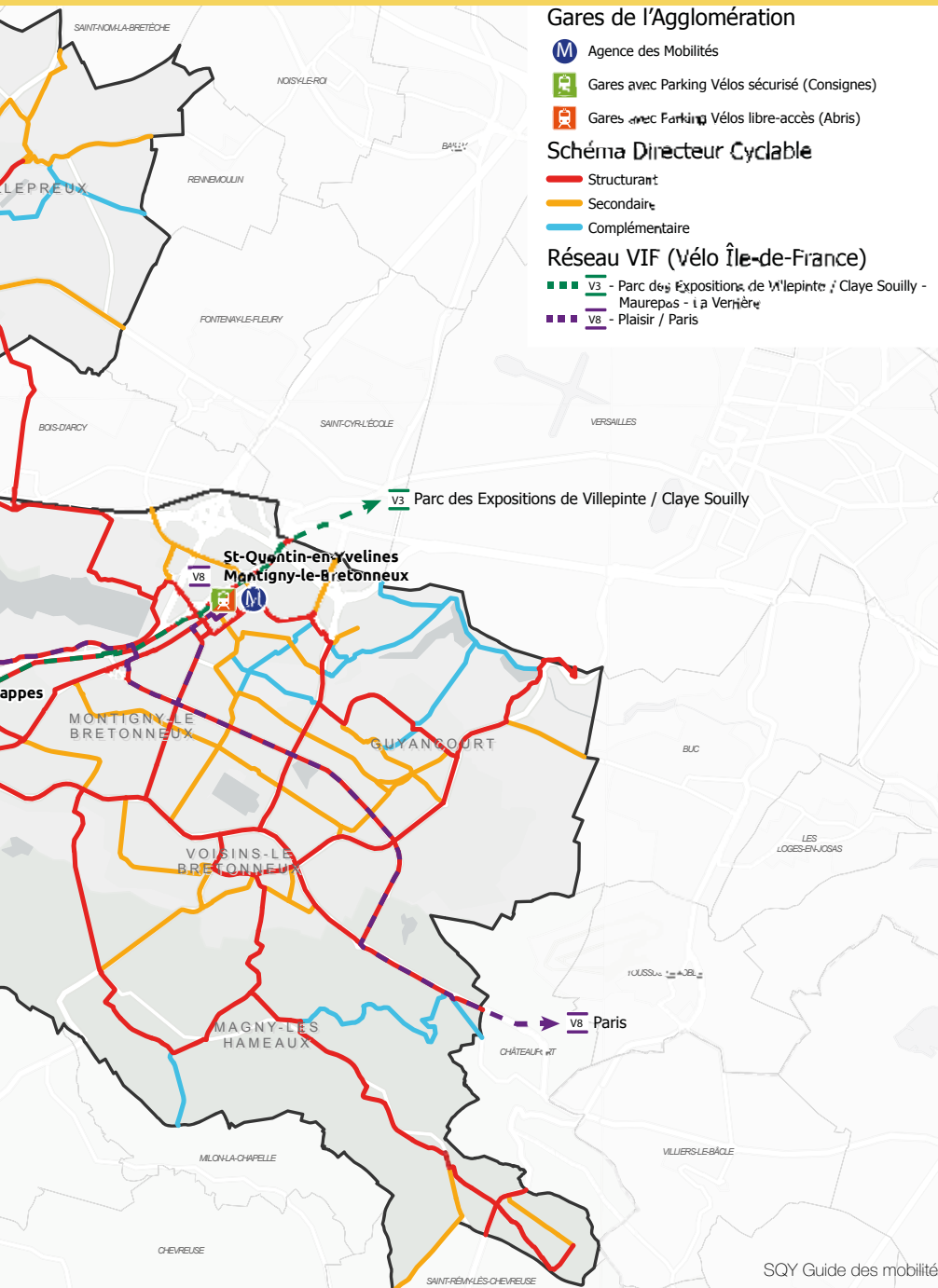
SE DÉPLACER EN MODES ACTIFS





SCHÉMA DIRECTEUR CYCLABLE

OBJECTIF 2031





SE DÉPLACER À VÉLO

LA VÉLOSTATION, L'ATELIER DE L'AGENCE DES MOBILITÉS POUR LE VÉLO

Via la Vélostation située en gare de SQY, l'Agence des Mobilités vous aide à rendre vos déplacements à vélo plus faciles :

- Location de vélos standards, électriques et pliants
- Réparation de vos vélos personnels
- Conseils

Infos et réservation de vos vélos :
[sqy.velos.ilede-france-mobilites.fr/
location-velos/](http://sqy.velos.ilede-france-mobilites.fr/location-velos/)



170 vélos
à la location

280 stationnements
sécurisés
de part et d'autre de la gare de SQY



1 atelier de maintenance
et de réparation



1 équipe
au service de
votre mobilité cyclable

VÉLIGO LOCATION, LE SERVICE DE LOCATION D'ÎLE-DE-FRANCE MOBILITÉS

Pour faciliter l'accès aux Vélos à Assistance Électriques (VAE), Véligo location met à disposition une gamme de vélos électriques en Île-de-France à un tarif de 40€/mois, qui peut être réduit à 20€/mois grâce à la prise en charge de l'employeur.

- La location est disponible pendant 6 mois pour 40 €/mois pour les VAE classiques et pendant 1 à 3 mois à 80 €/mois pour la gamme des vélos cargos (service inclus comme l'entretien ou l'assistance téléphonique).
- Une prise en charge à 50 % par l'employeur est possible sous conditions.
- Des tarifs réduits de 50 % peuvent s'appliquer dans certains cas (jeunes de moins de 26 ans, détenteurs d'Améthyste ou Imagin'r, etc.).



Bon plan !

RÉDUCTION DE 50%
SUR LA LOCATION
POUR LES ABONNÉS PARKING
VÉLO ÎLE-DE-FRANCE MOBILITÉS.

VELIGO LOCATION DIVERSIFIE SON OFFRE AVEC UNE GAMME DE VÉLOS CARGOS.



Triporteur



Biporteur



Rallongé

Découvrez cette nouvelle gamme de vélos pratiques et leur tarification sur veligo-location.fr





SE DÉPLACER

À TROTTINETTE ÉLECTRIQUE

TROTTINETTES ET VÉLOS ÉLECTRIQUES EN LIBRE-SERVICE

SQY est le premier territoire entièrement périurbain à avoir proposé un service de trottinettes électriques en libre-service pour favoriser la mobilité du quotidien, en complémentarité avec les autres modes de transports.

Début 2025, le service s'est enrichi d'une flotte de vélos à assistance électrique.

COMMENT ÇA MARCHE ?

Pour louer une trottinette ou un vélo électrique, rien de plus simple !

Il suffit d'être âgé de 16 ans ou plus, de télécharger l'application de l'opérateur VOI Technology, de vous rendre à une station et de vous laisser guider !

LES PRINCIPALES RÈGLES DU CODE DE LA ROUTE À SUIVRE EN TROTTINETTE



Respectez les règles de la route, arrêtez-vous au feu et respectez les priorités.



La nuit, portez un gilet réfléchissant pour être vu.



Privilégiez toujours les pistes cyclables plutôt que les routes. Ne roulez jamais sur les trottoirs.



La conduite sous emprise est interdite.



Le port du casque est vivement recommandé.




Une seule personne est autorisée sur les véhicules. Vous vous exposez à des pénalités financières en cas de conduite à deux.



Le stationnement doit être effectué uniquement sur les places marquées au sol.

Plus d'informations :
voi.com/fr





SE DÉPLACER EN BUS

AVEC PLUS DE 94 LIGNES DE BUS ET PRÈS DE 850 POINTS D'ARRÊTS, LE RÉSEAU BUS DE SQY EST PARTICULIÈREMENT DENSE ET DÉVELOPPÉ. IL DESERT DIRECTEMENT 43 GARES ET 122 COMMUNES. IL VOUS OFFRE DE NOMBREUSES POSSIBILITÉS POUR VOS DÉPLACEMENTS.



UN RÉSEAU DE BUS STRUCTURÉ À L'ÉCHELLE RÉGIONALE

LES LIGNES RÉGULIÈRES

Île-de-France Mobilités déploie un nouveau système de numérotation régionale des lignes de bus.

Le réseau de bus francilien est composé d'environ 1900 lignes. Afin de faciliter la compréhension des voyageurs, le fonctionnement des calculateurs d'itinéraire et consolider le projet de

construction d'un réseau de transports en commun unique à l'échelle de la région, Île-de-France Mobilités poursuit la renumérotation de l'ensemble des lignes en grande couronne.

Depuis le 25 août 2025, l'ensemble des lignes de bus du territoire de SQY ont été renumérotées en grande majorité avec l'indicatif 51, suivi du numéro de ligne.

LES TITRES DE TRANSPORT

Les forfaits et tarifs disponibles en Île-de-France sont nombreux et adaptés à votre profil et à vos besoins.

Tous les supports pour vos titres de transport, tous les abonnements, tarifs à l'unité ou à la journée sont consultables sur :

iledefrance-mobilites.fr/titres-et-tarifs



Depuis le 8 avril 2025, les tickets papier ont entamé leur dernier voyage dans 142 gares et stations d'Île-de-France. Une transition progressive qui a commencé dans les bus et tramways, avant de continuer dans le métro, les trains et RER.

Le passe Navigo Easy devient la solution de référence pour tous les voyageurs occasionnels en quête d'un support physique pour valider leurs trajets. Ce passe rechargeable que vous pouvez vous procurer en gare ou station offre de nombreux avantages à commencer par la possibilité de le recharger à volonté.

Infos et obtenir son passe :
iledefrance-mobilites.fr/titres-et-tarifs/supports/passe-navigo-easy



Le Navigo Liberté +, pratique et économique

Il vous permet de circuler partout en Île-de-France, à tarif préférentiel, en empruntant tous les modes de transport et sans rechargement.

Infos et obtenir son passe Liberté +
iledefrance-mobilites.fr/titres-et-tarifs/detail/liberte-plus



Les points de vente

Tous les points de vente et les guichets Navigo (vente et service après-vente) d'Île-de-France et deSQY sont référencés par Île-de-France Mobilités sur la carte interactive :

iledefrance-mobilites.fr/cartes/points-de-vente



LES LIGNES ACCESSIBLES AUX PERSONNES À MOBILITÉ RÉDUITE

Plus de 75% des points d'arrêts et 34 lignes de bus sont accessibles aux Personnes à Mobilité Réduite (PMR) sur le réseau de SQY.

Celles-ci sont identifiables grâce à ce pictogramme



Le plan du réseau de bus PMR de SQY est consultable sur sqy.fr/mobilites. Par ailleurs, Île-de-France Mobilités vous informe sur les solutions et les dispositifs adaptés à vos besoins en gare, en ligne ou par téléphone : iledefrance-mobilites.fr/le-reseau/transports-faciles-d-aces

Sous certaines conditions, le Pam Francilien propose du transport public à la demande, et d'adresse à adresse, afin de vous aider dans vos déplacements du quotidien.



Plus d'informations :
pam78-92.iledefrance-mobilites.fr
ou **0 806 00 78 92**
(service gratuit + prix appel local)
7h à 20h



Contactez-nous

Contatez nos services d'information pour l'accessibilité des transports en Île-de-France



INFOMOBIL par téléphone

09 70 81 83 85

N° vert 24h/24h (hors appel local)
du lundi au vendredi

TROUVER DES INFORMATIONS SUR LE RÉSEAU DE BUS

SUR LES RÉSEAUX SOCIAUX

Vous pouvez suivre toute l'actualité du réseau bus de SQY sur : [X@SQY_IDFM](#).

SUR INTERNET

Les sites Internet d'Île-de-France Mobilités (IDFM) et de SQY sont complémentaires :

Le site interactif de SQY saint-quentin-en-yvelines.fr/mobilites vous permet de consulter le plan de réseau, les horaires et les itinéraires de toutes lignes de bus de SQY. Il est enrichi de plans sur les autres modes de transports présents sur l'agglomération et d'informations locales sur les mobilités.

Le site d'IDFM iledefrance-mobilites.fr/actualites regroupe l'ensemble des réseaux bus d'Île-de-France. Il vous permet de consulter les horaires, de connaître l'état du trafic, de payer une amende, mais également de poser vos questions ou y faire des réclamations ou suggestions d'améliorations.

PAR TÉLÉPHONE

Du lundi au vendredi de 7h à 19h et le samedi de 8h30 à 16h, vous pouvez joindre un numéro vert pour vous informer et vous accompagner dans tous vos déplacements.

0 800 200 476 Service & appel gratuits

SUR APPLICATION

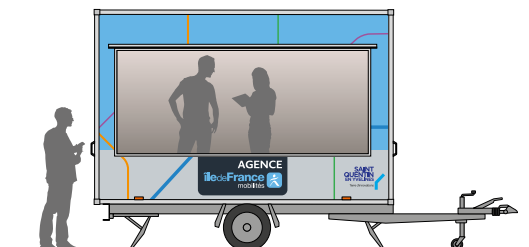
L'application Île-de-France Mobilités vous accompagne au quotidien : train,

RER, métro, tramway, bus, vélo, Vélib', covoiturage, autopartage, etc. Retrouvez les outils et informations essentiels à l'organisation de vos déplacements en Île-de-France. Évitez les files d'attente en station : achetez vos titres de transport depuis votre téléphone !

EN AGENCE

Installée en gare de SQY-Montigny, l'agence des mobilités est le lieu idéal pour vous informer et vous accompagner dans tous vos déplacements.

Cet équipement, ouvert du lundi au vendredi de 7h à 19h et le samedi de 8h30 à 16h, est complété par une agence mobile qui sillonne les communes de SQY pour aller à la rencontre les habitants.





SE DÉPLACER EN VOITURE

AUTOPARTAGE UN NOUVEAU SERVICE POUR CIRCULER LIBREMENT

Sur le territoire, 4 stations d'autopartage sont déployées et exploitées par l'opérateur Communauto :

- En gare de Montigny-le-Bx
- En gare de La Verrière
- En gare de Trappes
- En gare de Plaisir-Grignon

Pour accéder au service, une inscription préalable est obligatoire sur le site internet de l'opérateur Communauto afin de vérifier le permis de conduire.

Les usagers peuvent réserver le véhicule en avance directement via l'application et/ou le site internet. L'utilisateur peut débloquer le véhicule via l'application smartphone ou son passe Navigo.

TARIFICATION

La tarification est proportionnelle au temps et au kilométrage parcouru, carburant inclus. Différents abonnements sont également à disposition.

L'ensemble de la tarification est disponible sur l'application Communauto et le site internet du service :

<https://paris.communauto.com/saint-quentin-en-yvelines/>





Une voiture,
quand vous
en avez besoin,
en toute
liberté.

SCANNEZ MOI



ÉCONOMIQUE



DISPONIBLE
24h/7



ÉCOLOGIQUE

Bon plan !

Le service est également
accessible aux jeunes
permis



SE DÉPLACER EN VOITURE

START SQY, LE SERVICE DE BORNES DE RECHARGE ÉLECTRIQUE

L'agglomération propose un service d'une soixantaine de bornes de recharge réparties sur l'ensemble du territoire. Le déverrouillage de la borne peut se faire avec un badge d'un opérateur de mobilité compatible ou par carte bancaire sans contact.

À l'horizon 2026, un maillage complet du territoire avec plus de 100 bornes et plusieurs offres de recharge seront disponibles :

- Standard jusqu'à 22 kwh
- Express jusqu'à 50 kWh
- Boost jusqu'à 150 kWh

Pour rappel les places équipées de bornes sont exclusivement réservées à la recharge de véhicules électriques.

Plus d'informations :
sqy.fr/startsqy



LES PARKINGS RELAIS, DES STATIONNEMENTS PROCHES DE VOTRE GARE

Afin de faciliter l'intermodalité, **9 parkings relais situés à proximité des gares de SQY** vous permettent de stationner votre véhicule à moindre coût pour la journée.

Quatre d'entre eux sont labellisés par Île-de-France Mobilités. Ils sont donc sécurisés et facilement reconnaissables grâce au pictogramme.



Bon plan !

L'abonnement au P+R
La Verrière est gratuit
pour les abonnés Navigo
annuel



LE COVOITURAGE, LA VOITURE À MOINDRE COÛT

Île-de-France Mobilités développe et encourage le covoiturage sur l'ensemble de la région. Plusieurs services ont ainsi été mis en œuvre :

LE COVOITURAGE SPONTANÉ

Depuis mai 2025, des lignes de covoiturage desservent SQY via plusieurs arrêts matérialisés. Le service est ouvert de 4h00 à 23h00.

Découvrez l'application dédiée au service :



VOUS ÊTES CONDUCTEUR ?

Vos trajets peuvent vous rapporter :
0,50 € par trajet de plus de 5 km en heure de pointe (6h à 9h / 16h à 19h),
+ 2 € par passager transporté sur plus de 2 km.

Comment ça marche ?

- Avant de partir, le conducteur lance l'application et sélectionne leurs arrêts par lesquels il va passer.
- Le conducteur est notifié de la demande d'un passager via l'application et le mobilier urbain.
- Le conducteur récupère le passager à l'arrêt.

VOUS ÊTES PASSAGER ?

Les trajets sont offerts les premiers mois de fonctionnement de la ligne !
Pas de conducteur ? Pas de problème, vous bénéficiez de la garantie départ !
Au bout de 10 minutes, l'assistance du service vous contacte pour vous proposer une solution alternative.

Comment ça marche ?

- Le passager se rend à l'arrêt le plus proche
- Une fois à l'arrêt, le passager demande son trajet via l'application ou le parcours SMS pour informer les conducteurs
- Un conducteur récupère le passager à l'arrêt.




SQY EN TAXI, PLUS DE 100 VÉHICULES À VOTRE SERVICE

Depuis 2018, l'agglomération fait l'objet d'une zone unique de stationnement et de prise en charge pour les taxis. À cette fin, les 12 communes de l'agglomération ont souhaité créer un service commun géré par SQY afin de faciliter les démarches des acteurs de cette activité et d'harmoniser les pratiques ainsi que le nombre de taxis sur tout le territoire.

Grâce aux nombreux groupements et chauffeurs indépendants, vos demandes seront satisfaites !

Plus d'informations :
sqy.fr/taxi





NAVETTES AUTONOMES

UNE NOUVELLE EXPÉRIMENTATION INNOVANTE À SQY



Dès l'automne 2025, un nouveau service de transport à la demande est opéré avec des véhicules autonomes conçus et exploités par l'opérateur MILLA pendant 1 an.

L'objectif de ce service est de permettre aux salariés, étudiants et habitants du secteur Hypercentre de se déplacer facilement entre les entreprises, les centres commerciaux, les restaurants et les loisirs pendant la pause méridienne.

Le service sera effectif du lundi au vendredi de 11h30 à 14h30 sous la

forme d'un transport à la demande, même pendant les vacances scolaires. Les usagers doivent réserver à l'avance leurs trajets via l'application de réservation.

Dans cette expérimentation, plusieurs phases sont prévues :

- Phase 1 : avec un conducteur à bord
- Phase 2 : sans conducteur à bord et uniquement avec un superviseur à distance

Plus de 20 arrêts seront utilisés au cœur de l'Hypercentre de SQY (Pas du lac, gare de Montigny, rond-point des Saules, etc.).

Plus d'informations :



Bon plan !

Un service gratuit
pour tous les usagers !



LA LIGNE **18** DU GRAND PARIS



© ALSTOM SA 2023. All Rights Reserved | Advanced & Creative Design | Senne | METROPOL

À l'horizon 2030, la ligne 18 verra le jour sur à SQY.

Jouxtant le Technocentre Renault, le site olympique du Golf National et le quartier de Villarozy à Guyancourt, la future gare de la ligne 18 "Guyancourt-SQY" permettra aux habitants, étudiants, chercheurs et salariés du secteur de rallier Orly en 24 minutes contre 1h20 aujourd'hui, et Versailles-Chantiers en 9 minutes contre les 36 minutes nécessaires actuellement.

Grâce à ces nombreuses interconnexions, la ligne 18 permettra également de renforcer le lien entre SQY et Massy, deux pôles d'activité économique majeurs de l'opération d'intérêt national (OIN) Paris-Saclay.

CALENDRIER

2024-2027 :

Génie civil de l'infrastructure, creusement du tunnel en direction de Versailles.

2027-2030 :

Génie civil et aménagement de la gare intérieure, installation des systèmes du métro (rails, automatisation, etc.).



Page d'accueil
" Présentation ligne 18 "

NOTES

A series of horizontal dotted lines for writing notes, spanning the width of the page.

VOS
BALADES PATRIMONIALES
ET PAYSAGÈRES À SQY

*De nombreux parcours
100% sécurisés !*



PLAN
DU RÉSEAU
CYCLABLE
2025

*Bougez
autrement à SQY !*

**SAINT
QUENTIN
EN YVELINES**
Terre d'innovations





DIRECTION
DES
MOBI-
LITÉS

Saint-Quentin-en-Yvelines
1 rue Eugène-Hénaff - BP 10 118
78192 Trappes Cedex

