

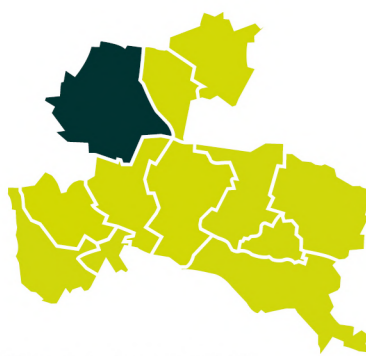
### 7.3.03 - Cartographie des secteurs de probabilité de zones humides






**REVISION**  
**APPROBATION**

Vu pour être annexé à la délibération  
du conseil communautaire du 13/02/2025

Le Président Jean-Michel Fourgous

Date de création :06/12/2022    Date de mise à jour :25/08/2023    Date d'édition :24/12/2024



-  Limite de commune
-  Plan d'eau
-  Cours d'eau
-  Cimetière
- Cartographie zones humides**
-  Enveloppes d'alerte zones humides Classe A
-  Enveloppes d'alerte zones humides Classe B

