

PLU

Plan Local d'Urbanisme



Coignières

5.2. Annexes sanitaires

Vu pour être annexé à la délibération du

- Conseil municipal du
- Conseil communautaire du

5.2.1 - Carte de zonage des eaux pluviales

REVISION

ARRÊT DU PROJET

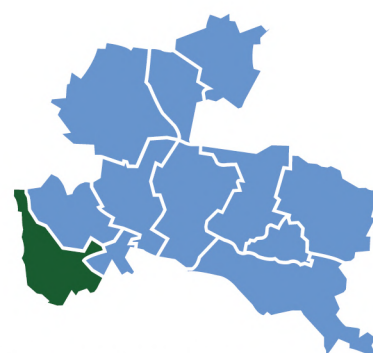
Vu pour être annexé à la délibération
du conseil communautaire du

Le Président Jean-Michel Fourgous

Date de création : 14/03/2024

Date de mise à jour : 14/03/2024

Date d'édition : 14/03/2024



S21 • Direction de la communication - Création graphique : A. Saffin


 Limite de commune

 Plan d'eau

 Cimetière

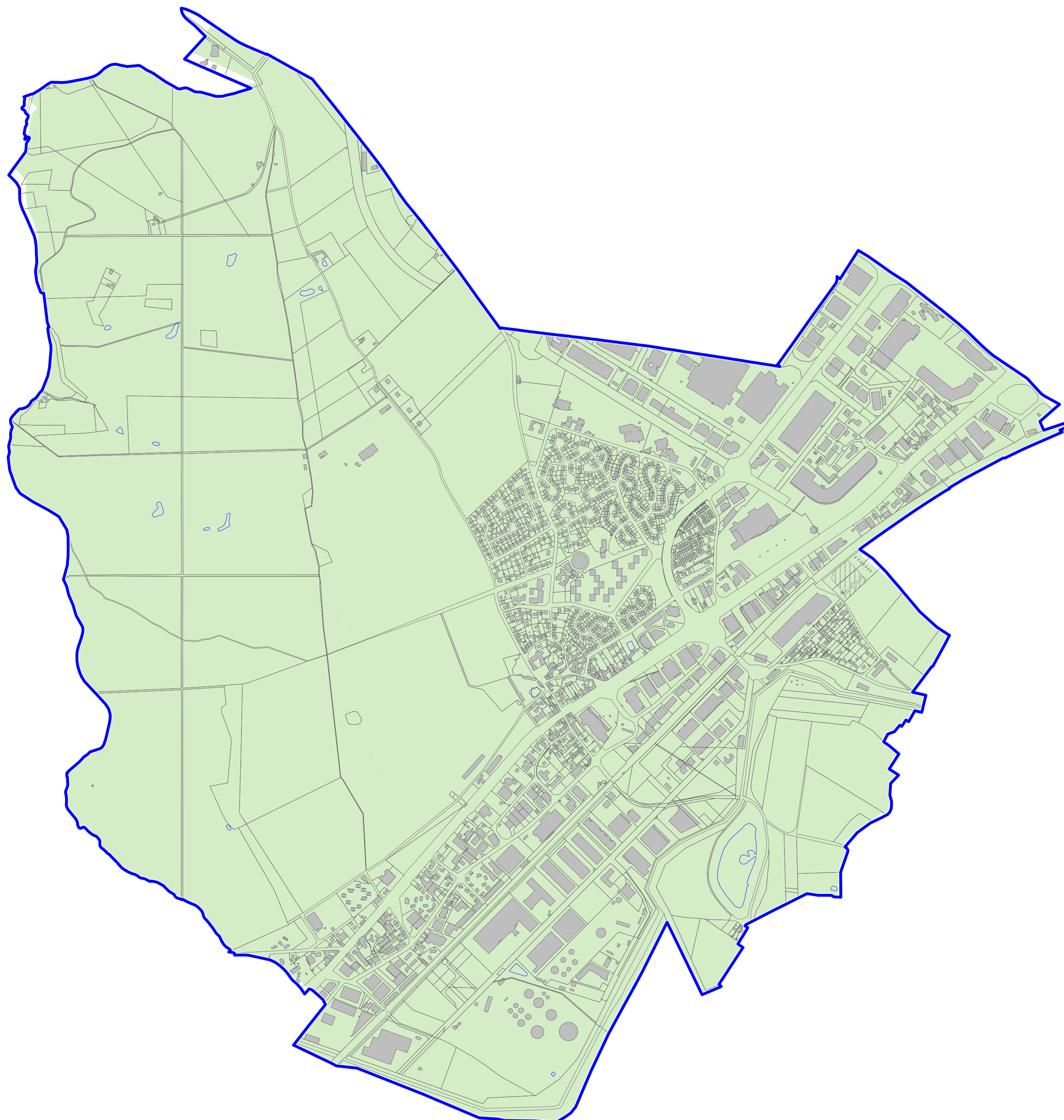

SAGE

Limite de débit de fuite à respecter avant rejet au réseau public de collecte des eaux pluviales selon
la pluie de référence (cf. Délibération de la Commission Locale de l'Eau de la Mauldre n°AS
2004-002 du 9 novembre 2004).

 MAULDRE, 1 L/s/ha - 70mm en 12h

0 125 250 500 750 1 000
Mètres

Echelle : 1 :10 000



5.2.2 - Carte de zonage des eaux usées

REVISION **ARRÊT DU PROJET**

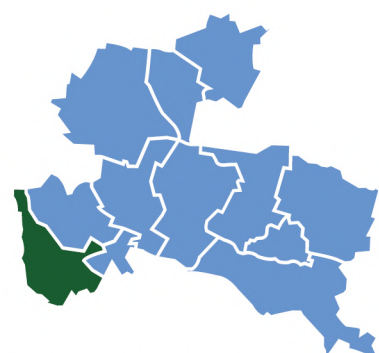
Vu pour être annexé à la délibération
du conseil communautaire du

Le Président Jean-Michel Fourgous

Date de création : 14/03/2024

Date de mise à jour : 14/03/2024

Date d'édition : 14/03/2024



SQ • Direction de la communication - Création graphique : A. Saffin

Limite de commune

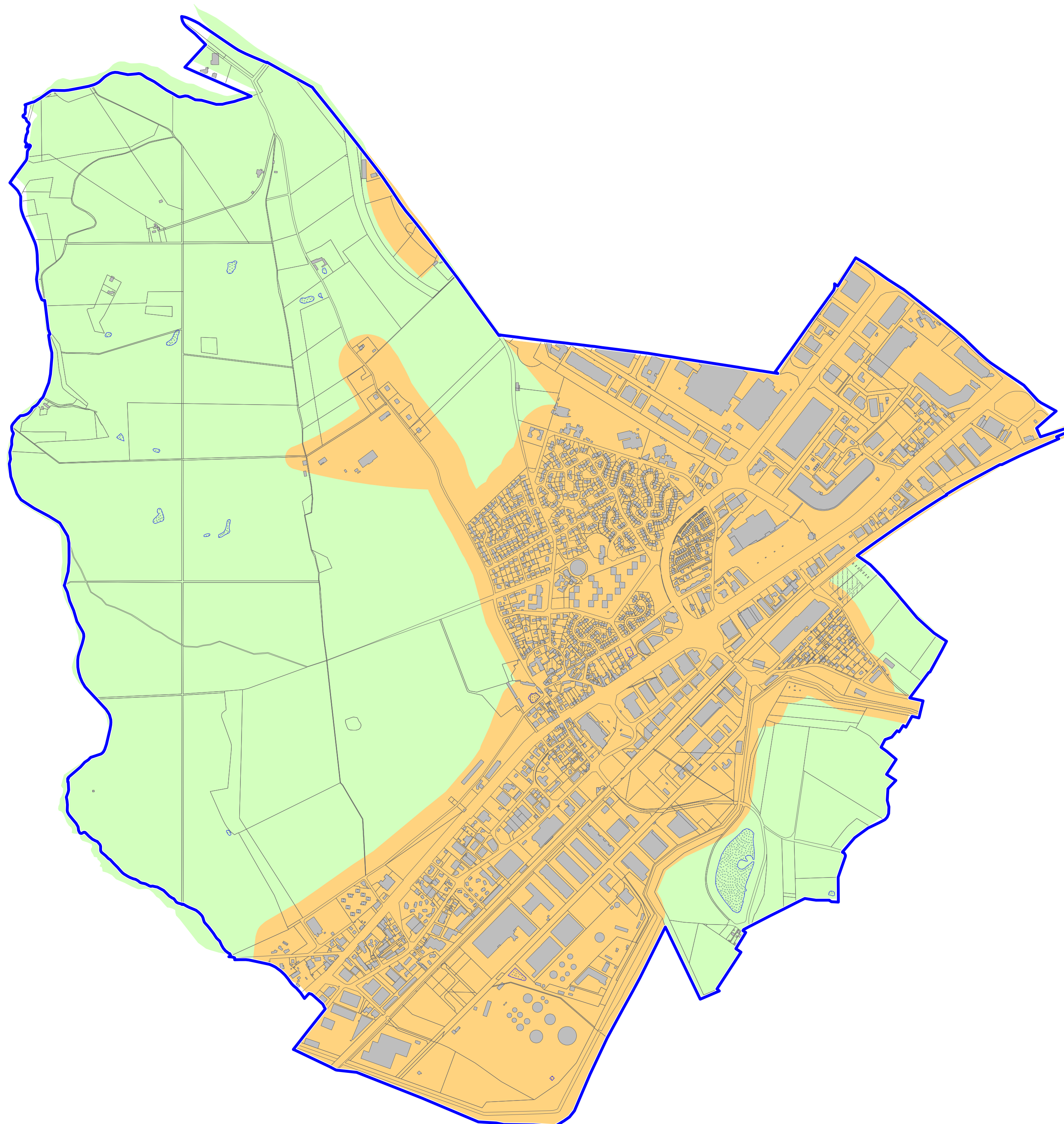
Plan d'eau

Cimetière

Zonage eaux usées

Assainissement collectif

Assainissement non collectif



0 125 250 500 750 1 000
Mètres

Echelle : 1 : 10 000

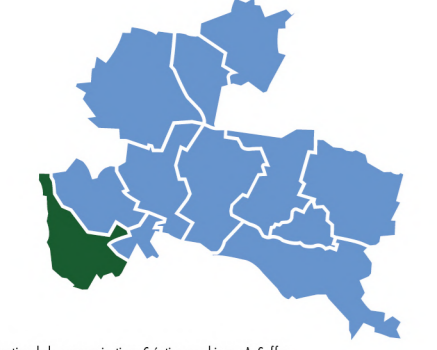
**5.2.4 - Plan des réseaux
d'assainissement - eaux usées**

REVISION
ARRÊT DU PROJET

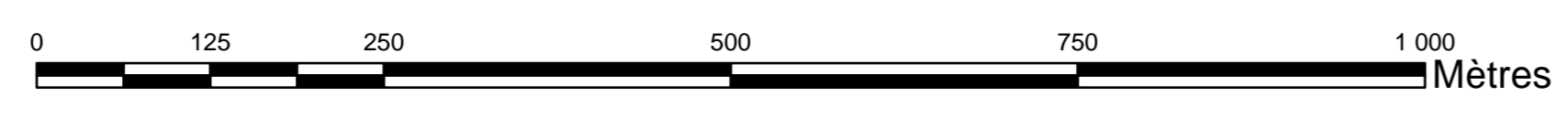
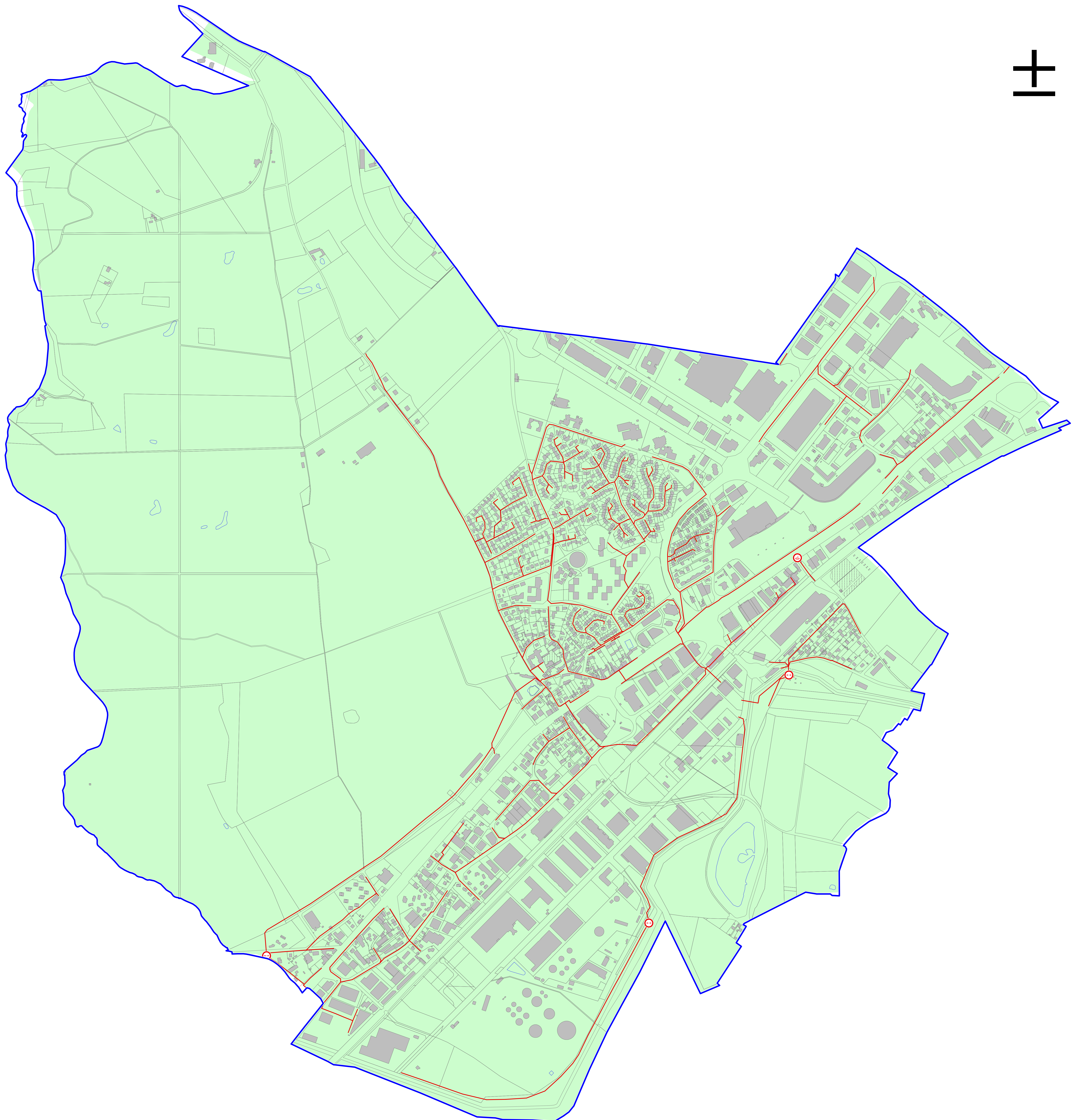
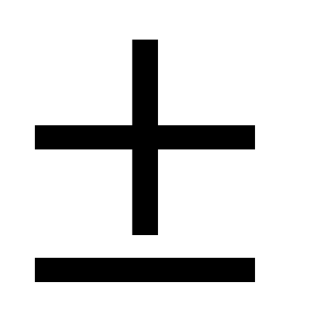
Vu pour être annexé à la délibération
du conseil communautaire du

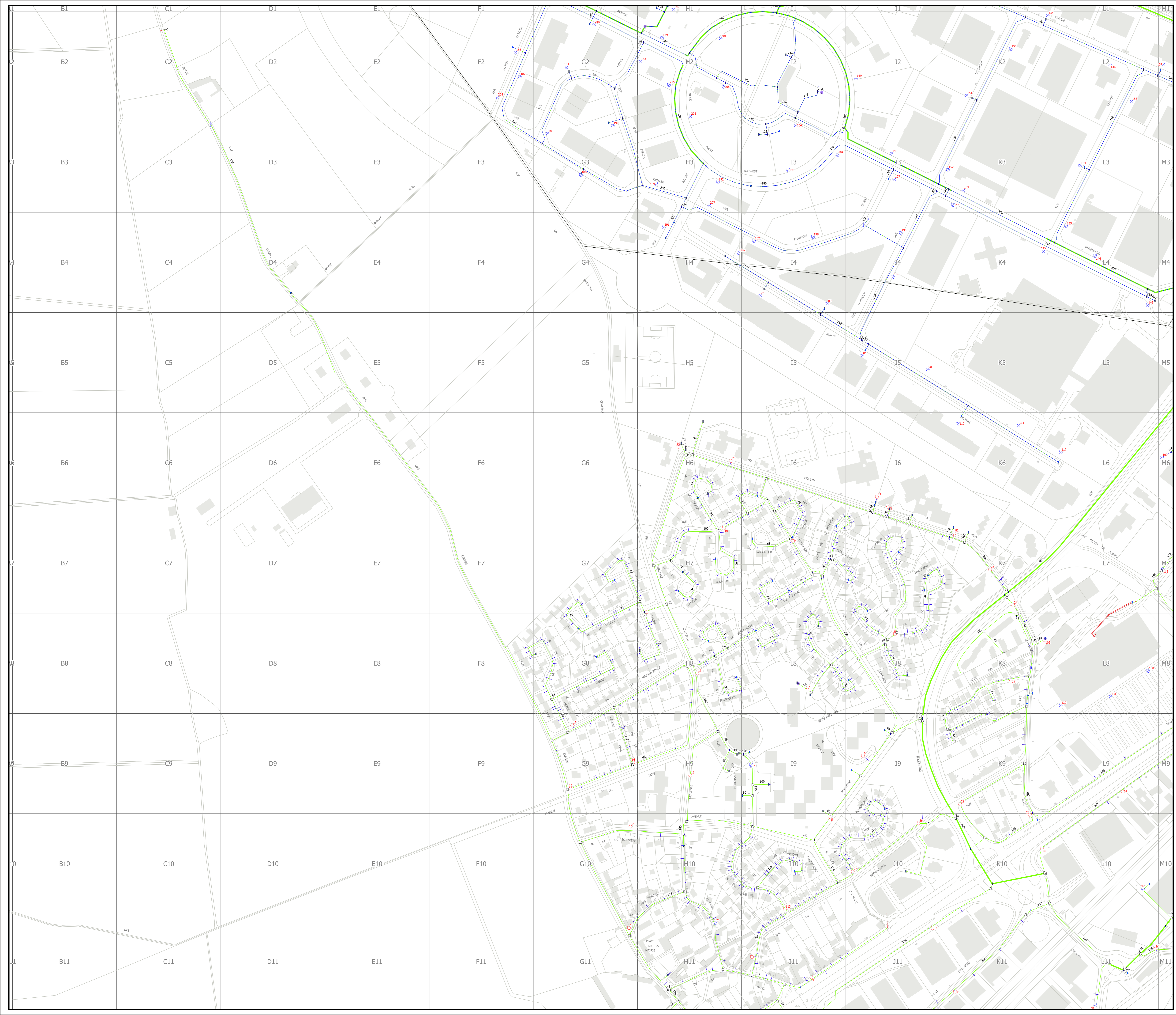
Le Président Jean-Michel Fourgous

Date de création : 14/03/2024 Date de mise à jour : 14/03/2024 Date d'édition : 14/03/2024



- Limite de commune
- Plan d'eau
- Cimetière
- Ouvrage eaux usées géré par SQY**
 - Déversoir d'orage
 - Poste de refoulement
 - Collecteur
- Bassin de collecte eaux usées**
 - STEP Maurepas





ALLEE DE LA MADONNE	08	PL1
ALLEE DE LA MADONNE	09	PL1
ALLEE DE LA MADONNE	10	PL1
ALLEE DE LA MADONNE	11	PL1
ALLEE DE LA MADONNE	12	PL1
ALLEE DE LA MADONNE	13	PL1
ALLEE DE LA MADONNE	14	PL1
ALLEE DE LA MADONNE	15	PL1
ALLEE DE LA MADONNE	16	PL1
ALLEE DE LA MADONNE	17	PL1
ALLEE DE LA MADONNE	18	PL1
ALLEE DE LA MADONNE	19	PL1
ALLEE DE LA MADONNE	20	PL1
ALLEE DE LA MADONNE	21	PL1
ALLEE DE LA MADONNE	22	PL1
ALLEE DE LA MADONNE	23	PL1
ALLEE DE LA MADONNE	24	PL1
ALLEE DE LA MADONNE	25	PL1
ALLEE DE LA MADONNE	26	PL1
ALLEE DE LA MADONNE	27	PL1
ALLEE DE LA MADONNE	28	PL1
ALLEE DE LA MADONNE	29	PL1
ALLEE DE LA MADONNE	30	PL1
ALLEE DE LA MADONNE	31	PL1
ALLEE DE LA MADONNE	32	PL1
ALLEE DE LA MADONNE	33	PL1
ALLEE DE LA MADONNE	34	PL1
ALLEE DE LA MADONNE	35	PL1
ALLEE DE LA MADONNE	36	PL1
ALLEE DE LA MADONNE	37	PL1
ALLEE DE LA MADONNE	38	PL1
ALLEE DE LA MADONNE	39	PL1
ALLEE DE LA MADONNE	40	PL1
ALLEE DE LA MADONNE	41	PL1
ALLEE DE LA MADONNE	42	PL1
ALLEE DE LA MADONNE	43	PL1
ALLEE DE LA MADONNE	44	PL1
ALLEE DE LA MADONNE	45	PL1
ALLEE DE LA MADONNE	46	PL1
ALLEE DE LA MADONNE	47	PL1
ALLEE DE LA MADONNE	48	PL1
ALLEE DE LA MADONNE	49	PL1
ALLEE DE LA MADONNE	50	PL1
ALLEE DE LA MADONNE	51	PL1
ALLEE DE LA MADONNE	52	PL1
ALLEE DE LA MADONNE	53	PL1
ALLEE DE LA MADONNE	54	PL1
ALLEE DE LA MADONNE	55	PL1
ALLEE DE LA MADONNE	56	PL1
ALLEE DE LA MADONNE	57	PL1
ALLEE DE LA MADONNE	58	PL1
ALLEE DE LA MADONNE	59	PL1
ALLEE DE LA MADONNE	60	PL1
ALLEE DE LA MADONNE	61	PL1
ALLEE DE LA MADONNE	62	PL1
ALLEE DE LA MADONNE	63	PL1
ALLEE DE LA MADONNE	64	PL1
ALLEE DE LA MADONNE	65	PL1
ALLEE DE LA MADONNE	66	PL1
ALLEE DE LA MADONNE	67	PL1
ALLEE DE LA MADONNE	68	PL1
ALLEE DE LA MADONNE	69	PL1
ALLEE DE LA MADONNE	70	PL1
ALLEE DE LA MADONNE	71	PL1
ALLEE DE LA MADONNE	72	PL1
ALLEE DE LA MADONNE	73	PL1
ALLEE DE LA MADONNE	74	PL1
ALLEE DE LA MADONNE	75	PL1
ALLEE DE LA MADONNE	76	PL1
ALLEE DE LA MADONNE	77	PL1
ALLEE DE LA MADONNE	78	PL1
ALLEE DE LA MADONNE	79	PL1
ALLEE DE LA MADONNE	80	PL1
ALLEE DE LA MADONNE	81	PL1
ALLEE DE LA MADONNE	82	PL1
ALLEE DE LA MADONNE	83	PL1
ALLEE DE LA MADONNE	84	PL1
ALLEE DE LA MADONNE	85	PL1
ALLEE DE LA MADONNE	86	PL1
ALLEE DE LA MADONNE	87	PL1
ALLEE DE LA MADONNE	88	PL1
ALLEE DE LA MADONNE	89	PL1
ALLEE DE LA MADONNE	90	PL1
ALLEE DE LA MADONNE	91	PL1
ALLEE DE LA MADONNE	92	PL1
ALLEE DE LA MADONNE	93	PL1
ALLEE DE LA MADONNE	94	PL1
ALLEE DE LA MADONNE	95	PL1
ALLEE DE LA MADONNE	96	PL1
ALLEE DE LA MADONNE	97	PL1
ALLEE DE LA MADONNE	98	PL1
ALLEE DE LA MADONNE	99	PL1
ALLEE DE LA MADONNE	100	PL1

Légende

Valve

- Valve ronde ouverte
- Valve
- Te
- Cone
- Plaque pleine
- Changement de caractéristiques (tout sauf diamètre)
- Changement admissif ou d'impédance

Raccors

- Cone
- Te
- Cone
- Plaque pleine
- Changement de caractéristiques (tout sauf diamètre)
- Changement admissif ou d'impédance
- Raccord genre
- Branchement
- Collet de prise en charge
- Tempore

Point de Mesure

- Volume

Décharge

- Décharge AQUAVESC
- Hydre
- B Servis public
- PS Servis privé
- PS Servis public
- Tronçon
- LA CHAÎNE diam >= 300 mm
- Raccord genre
- Branchement eau<=0
- Branchement eau<=0

0 0.1 0.2 0.3 km

NOTA : LES INDICATIONS PORTÉES SUR CE PLAN NE SONT DONNÉES QU'A TITRE INDICATIF ET PEUVENT À TOUT MOMENT ÊTRE MODIFIÉES. TOUS LES TRAVAUX À EFFECTUER À PROXIMITÉ DES CANALISATIONS ENGAGENT LA RESPONSABILITÉ DE L'INTERVENANT. IL LUI APPARTIENDRA DE VÉRIFIER, PAR TOUT MOYEN À SA CHARGE, L'EXACTITUDE DES RENSEIGNEMENTS FOURNIS.

Ces plans n'ont pas vocation à se substituer aux informations délivrées directement et sous la seule responsabilité du gestionnaire

AQUAVESC 12, Rue Mansart 78000 - VERSAILLES Tél. 01.39.23.22.60 Fax. 01.39.23.22.74	SEOP 29, route de Versailles 78430 LOUVIENNES Tél. 01.30.78.21.36 Fax. 01.30.78.21.29																														
<h3>PLAN D'EXPLOITATION</h3> <h4>Commune de COIGNIÈRES</h4>																															
<p>REVISION</p> <p>ARRÊT DU PROJET</p>																															
<table border="1" style="width: 100%; border-collapse: collapse;"> <tr><th>Échelle</th><td>2000</td></tr> <tr><th>État par</th><td>BOUIS, S.</td></tr> <tr><th>Vérifié par</th><td>CHAUVAUX, J.</td></tr> <tr><th>Approuvé par</th><td>STRELET, P.</td></tr> <tr><th>Révisé par</th><td></td></tr> </table>	Échelle	2000	État par	BOUIS, S.	Vérifié par	CHAUVAUX, J.	Approuvé par	STRELET, P.	Révisé par		<table border="1" style="width: 100%; border-collapse: collapse;"> <tr><th>Désignation</th><td>Création du Plan</td></tr> <tr><th>Date de Révision</th><td>27/02/2013</td></tr> <tr><th>Nombre de plan :</th><td>1</td></tr> <tr><th>Nombre de plan :</th><td>2</td></tr> <tr><th>Nombre de plan :</th><td>3</td></tr> <tr><th>Nombre de plan :</th><td>4</td></tr> <tr><th>Nombre de plan :</th><td>5</td></tr> <tr><th>Nombre de plan :</th><td>6</td></tr> <tr><th>Nombre de plan :</th><td>7</td></tr> <tr><th>Nombre de plan :</th><td>8</td></tr> </table>	Désignation	Création du Plan	Date de Révision	27/02/2013	Nombre de plan :	1	Nombre de plan :	2	Nombre de plan :	3	Nombre de plan :	4	Nombre de plan :	5	Nombre de plan :	6	Nombre de plan :	7	Nombre de plan :	8
Échelle	2000																														
État par	BOUIS, S.																														
Vérifié par	CHAUVAUX, J.																														
Approuvé par	STRELET, P.																														
Révisé par																															
Désignation	Création du Plan																														
Date de Révision	27/02/2013																														
Nombre de plan :	1																														
Nombre de plan :	2																														
Nombre de plan :	3																														
Nombre de plan :	4																														
Nombre de plan :	5																														
Nombre de plan :	6																														
Nombre de plan :	7																														
Nombre de plan :	8																														

PLU
Plan Local d'Urbanisme

Ville de Coignières

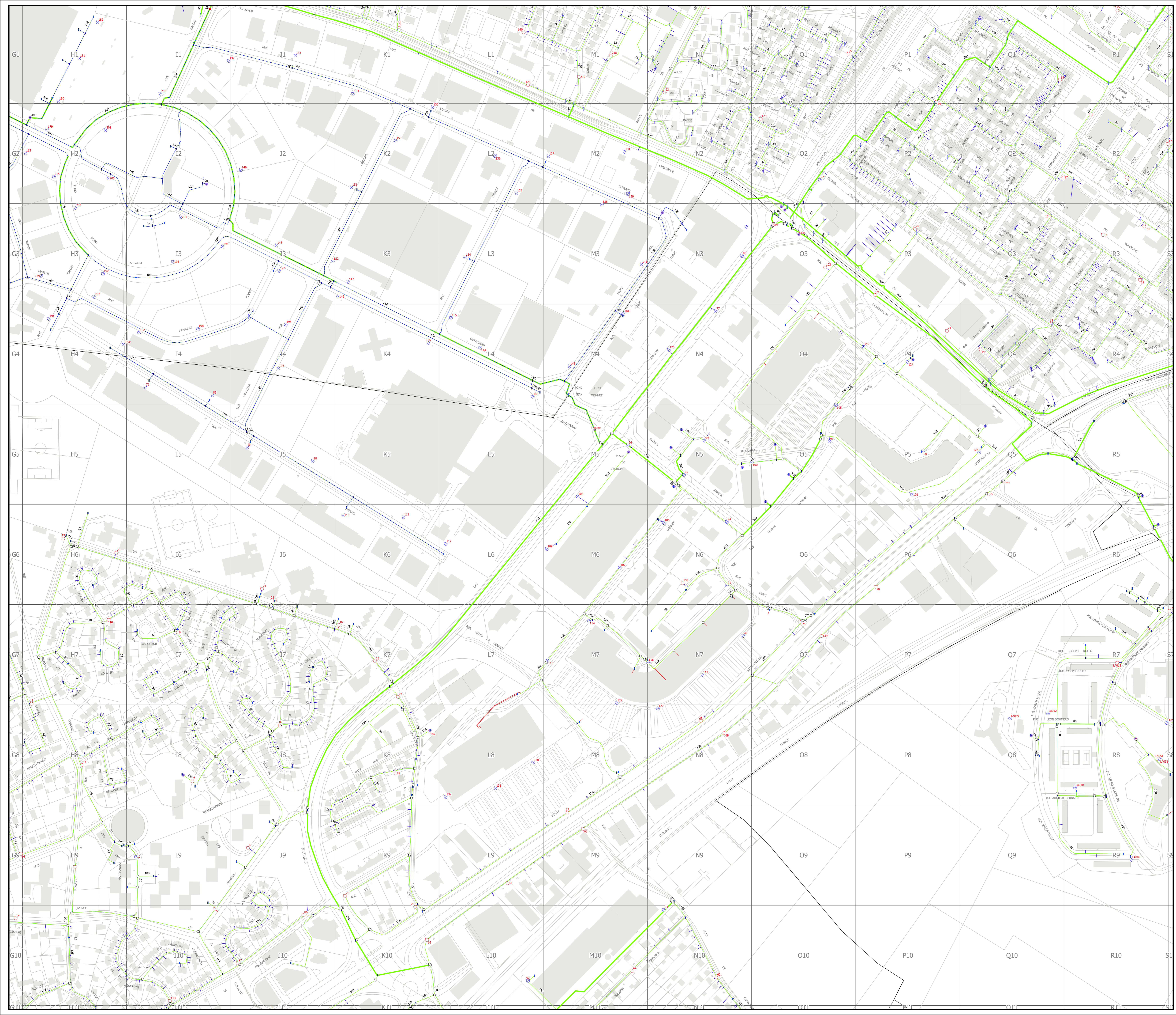
5.2.5 - Plan du réseau d'eau potable
Planche n°1

REVISION
ARRÊT DU PROJET

Vu pour être annexé à la délibération
du conseil communautaire du

Le Président Jean-Michel Fourgous

Date de création : 15/03/2024 Date de mise à jour : 15/03/2024 Date d'édition : 15/03/2024



ALLEE DE LA MADONNE	09	PL1	
ALLEE DE LA MADONNE	10	PL1	
ALLEE DE LA MADONNE	11	PL1	
ALLEE DE LA MADONNE	12	PL1	
ALLEE DE LA MADONNE	13	PL1	
ALLEE DE LA MADONNE	14	PL1	
ALLEE DE LA MADONNE	15	PL1	
ALLEE DE LA MADONNE	16	PL1	
ALLEE DE LA MADONNE	17	PL1	
ALLEE DE LA MADONNE	18	PL1	
ALLEE DE LA MADONNE	19	PL1	
ALLEE DE LA MADONNE	20	PL1	
ALLEE DE LA MADONNE	21	PL1	
ALLEE DE LA MADONNE	22	PL1	
ALLEE DE LA MADONNE	23	PL1	
ALLEE DE LA MADONNE	24	PL1	
ALLEE DE LA MADONNE	25	PL1	
ALLEE DE LA MADONNE	26	PL1	
ALLEE DE LA MADONNE	27	PL1	
ALLEE DE LA MADONNE	28	PL1	
ALLEE DE LA MADONNE	29	PL1	
ALLEE DE LA MADONNE	30	PL1	
ALLEE DE LA MADONNE	31	PL1	
ALLEE DE LA MADONNE	32	PL1	
ALLEE DE LA MADONNE	33	PL1	
ALLEE DE LA MADONNE	34	PL1	
ALLEE DE LA MADONNE	35	PL1	
ALLEE DE LA MADONNE	36	PL1	
ALLEE DE LA MADONNE	37	PL1	
ALLEE DE LA MADONNE	38	PL1	
ALLEE DE LA MADONNE	39	PL1	
ALLEE DE LA MADONNE	40	PL1	
ALLEE DE LA MADONNE	41	PL1	
ALLEE DE LA MADONNE	42	PL1	
ALLEE DE LA MADONNE	43	PL1	
ALLEE DE LA MADONNE	44	PL1	
ALLEE DE LA MADONNE	45	PL1	
ALLEE DE LA MADONNE	46	PL1	
ALLEE DE LA MADONNE	47	PL1	
ALLEE DE LA MADONNE	48	PL1	
ALLEE DE LA MADONNE	49	PL1	
ALLEE DE LA MADONNE	50	PL1	
ALLEE DE LA MADONNE	51	PL1	
ALLEE DE LA MADONNE	52	PL1	
ALLEE DE LA MADONNE	53	PL1	
ALLEE DE LA MADONNE	54	PL1	
ALLEE DE LA MADONNE	55	PL1	
ALLEE DE LA MADONNE	56	PL1	
ALLEE DE LA MADONNE	57	PL1	
ALLEE DE LA MADONNE	58	PL1	
ALLEE DE LA MADONNE	59	PL1	
ALLEE DE LA MADONNE	60	PL1	
ALLEE DE LA MADONNE	61	PL1	
ALLEE DE LA MADONNE	62	PL1	
ALLEE DE LA MADONNE	63	PL1	
ALLEE DE LA MADONNE	64	PL1	
ALLEE DE LA MADONNE	65	PL1	
ALLEE DE LA MADONNE	66	PL1	
ALLEE DE LA MADONNE	67	PL1	
ALLEE DE LA MADONNE	68	PL1	
ALLEE DE LA MADONNE	69	PL1	
ALLEE DE LA MADONNE	70	PL1	
ALLEE DE LA MADONNE	71	PL1	
ALLEE DE LA MADONNE	72	PL1	
ALLEE DE LA MADONNE	73	PL1	
ALLEE DE LA MADONNE	74	PL1	
ALLEE DE LA MADONNE	75	PL1	
ALLEE DE LA MADONNE	76	PL1	
ALLEE DE LA MADONNE	77	PL1	
ALLEE DE LA MADONNE	78	PL1	
ALLEE DE LA MADONNE	79	PL1	
ALLEE DE LA MADONNE	80	PL1	
ALLEE DE LA MADONNE	81	PL1	
ALLEE DE LA MADONNE	82	PL1	
ALLEE DE LA MADONNE	83	PL1	
ALLEE DE LA MADONNE	84	PL1	
ALLEE DE LA MADONNE	85	PL1	
ALLEE DE LA MADONNE	86	PL1	
ALLEE DE LA MADONNE	87	PL1	
ALLEE DE LA MADONNE	88	PL1	
ALLEE DE LA MADONNE	89	PL1	
ALLEE DE LA MADONNE	90	PL1	
ALLEE DE LA MADONNE	91	PL1	
ALLEE DE LA MADONNE	92	PL1	
ALLEE DE LA MADONNE	93	PL1	
ALLEE DE LA MADONNE	94	PL1	
ALLEE DE LA MADONNE	95	PL1	
ALLEE DE LA MADONNE	96	PL1	
ALLEE DE LA MADONNE	97	PL1	
ALLEE DE LA MADONNE	98	PL1	
ALLEE DE LA MADONNE	99	PL1	
ALLEE DE LA MADONNE	100	PL1	

Légende

- Valve
- Regulateur de pression
- Raccourci
- Point de mesure
- Volume

Decharge

- Decharge AQUAVESC
- Verteure AQUAVESC

Hydrant

- Hydrant public
- PI Service privé
- PI Service public

Tronçon

- LA CHAÎNE (diam > 300 mm)
- LA CHAÎNE (diam <= 300 mm)
- Réseau privé
- Réseau public
- Branchement eau+0
- Branchement eau-0
- Branchement eau+0
- Branchement eau-0

NOTA : LES INDICATIONS PORTÉES SUR CE PLAN NE SONT DONNÉES QU'À TITRE INDICATIF ET PEUVENT À TOUT MOMENT ÊTRE MODIFIÉES. TOUS LES TRAVAUX À EFFECTUER À PROXIMITÉ DES CANALISATIONS ENGAGENT LA RESPONSABILITÉ DE L'INTERVENANT. IL LUI APPARTIENDE DE VÉRIFIER, PAR TOUT MOYEN À SA CHARGE, L'EXACTITUDE DES RENSEIGNEMENTS FOURNIS.

AQUAVESC

12, Rue Mansart
78000 - VERSAILLES
Tél. 01.39.23.22.60
Fax. 01.39.23.22.74

SEOP

29, route de Versailles
78430 LOUVIENNES
Tél. 01.30.78.21.36
Fax. 01.30.78.21.29

SAINT QUENTIN EN YVELINES

PLU

Plan Local d'Urbanisme

Ville de Coignières

5.2.6 - Plan du réseau d'eau potable

Planche n°2

REVISION

ARRÊT DU PROJET

Vu pour être annexé à la délibération du conseil communautaire du

Le Président Jean-Michel Fourgous

Date de création : 15/03/2024 Date de mise à jour : 15/03/2024 Date d'édition : 15/03/2024

Échelle	Départ par	Vérifié par	Approuvé par	Révisé	Désignation	Date de Révision
2000						
Nombre de copies :	BOISSEL JP	CHAUVAUD J	STEFANET F	0	Création du Plan	17/03/2013
Nombre de plan :				1		
				2		
				3		
				4		
				5		
				6		
				7		
				8		



ALLEE DE LA MADONNE	02	PL1
ALLEE DE LA MADONNE	03	PL1
ALLEE DE LA MADONNE	04	PL1
ALLEE DE LA MADONNE	05	PL1
ALLEE DE LA MADONNE	06	PL1
ALLEE DE LA MADONNE	07	PL1
ALLEE DE LA MADONNE	08	PL1
ALLEE DE LA MADONNE	09	PL1
ALLEE DE LA MADONNE	10	PL1
ALLEE DE LA MADONNE	11	PL1
ALLEE DE LA MADONNE	12	PL1
ALLEE DE LA MADONNE	13	PL1
ALLEE DE LA MADONNE	14	PL1
ALLEE DE LA MADONNE	15	PL1
ALLEE DE LA MADONNE	16	PL1
ALLEE DE LA MADONNE	17	PL1
ALLEE DE LA MADONNE	18	PL1
ALLEE DE LA MADONNE	19	PL1
ALLEE DE LA MADONNE	20	PL1
ALLEE DE LA MADONNE	21	PL1
ALLEE DE LA MADONNE	22	PL1
ALLEE DE LA MADONNE	23	PL1
ALLEE DE LA MADONNE	24	PL1
ALLEE DE LA MADONNE	25	PL1
ALLEE DE LA MADONNE	26	PL1
ALLEE DE LA MADONNE	27	PL1
ALLEE DE LA MADONNE	28	PL1
ALLEE DE LA MADONNE	29	PL1
ALLEE DE LA MADONNE	30	PL1
ALLEE DE LA MADONNE	31	PL1
ALLEE DE LA MADONNE	32	PL1
ALLEE DE LA MADONNE	33	PL1
ALLEE DE LA MADONNE	34	PL1
ALLEE DE LA MADONNE	35	PL1
ALLEE DE LA MADONNE	36	PL1
ALLEE DE LA MADONNE	37	PL1
ALLEE DE LA MADONNE	38	PL1
ALLEE DE LA MADONNE	39	PL1
ALLEE DE LA MADONNE	40	PL1
ALLEE DE LA MADONNE	41	PL1
ALLEE DE LA MADONNE	42	PL1
ALLEE DE LA MADONNE	43	PL1
ALLEE DE LA MADONNE	44	PL1
ALLEE DE LA MADONNE	45	PL1
ALLEE DE LA MADONNE	46	PL1
ALLEE DE LA MADONNE	47	PL1
ALLEE DE LA MADONNE	48	PL1
ALLEE DE LA MADONNE	49	PL1
ALLEE DE LA MADONNE	50	PL1
ALLEE DE LA MADONNE	51	PL1
ALLEE DE LA MADONNE	52	PL1
ALLEE DE LA MADONNE	53	PL1
ALLEE DE LA MADONNE	54	PL1
ALLEE DE LA MADONNE	55	PL1
ALLEE DE LA MADONNE	56	PL1
ALLEE DE LA MADONNE	57	PL1
ALLEE DE LA MADONNE	58	PL1
ALLEE DE LA MADONNE	59	PL1
ALLEE DE LA MADONNE	60	PL1
ALLEE DE LA MADONNE	61	PL1
ALLEE DE LA MADONNE	62	PL1
ALLEE DE LA MADONNE	63	PL1
ALLEE DE LA MADONNE	64	PL1
ALLEE DE LA MADONNE	65	PL1
ALLEE DE LA MADONNE	66	PL1
ALLEE DE LA MADONNE	67	PL1
ALLEE DE LA MADONNE	68	PL1
ALLEE DE LA MADONNE	69	PL1
ALLEE DE LA MADONNE	70	PL1
ALLEE DE LA MADONNE	71	PL1
ALLEE DE LA MADONNE	72	PL1
ALLEE DE LA MADONNE	73	PL1
ALLEE DE LA MADONNE	74	PL1
ALLEE DE LA MADONNE	75	PL1
ALLEE DE LA MADONNE	76	PL1
ALLEE DE LA MADONNE	77	PL1
ALLEE DE LA MADONNE	78	PL1
ALLEE DE LA MADONNE	79	PL1
ALLEE DE LA MADONNE	80	PL1
ALLEE DE LA MADONNE	81	PL1
ALLEE DE LA MADONNE	82	PL1
ALLEE DE LA MADONNE	83	PL1
ALLEE DE LA MADONNE	84	PL1
ALLEE DE LA MADONNE	85	PL1
ALLEE DE LA MADONNE	86	PL1
ALLEE DE LA MADONNE	87	PL1
ALLEE DE LA MADONNE	88	PL1
ALLEE DE LA MADONNE	89	PL1
ALLEE DE LA MADONNE	90	PL1
ALLEE DE LA MADONNE	91	PL1
ALLEE DE LA MADONNE	92	PL1
ALLEE DE LA MADONNE	93	PL1
ALLEE DE LA MADONNE	94	PL1
ALLEE DE LA MADONNE	95	PL1
ALLEE DE LA MADONNE	96	PL1
ALLEE DE LA MADONNE	97	PL1
ALLEE DE LA MADONNE	98	PL1
ALLEE DE LA MADONNE	99	PL1
ALLEE DE LA MADONNE	100	PL1

Légende

Vannes: Vannes ronde ouverte
 Raccords: Raccord
 Cones: Cone
 Tronçon: Tronçon
 Changement de caractéristiques (tout sauf diamètre): Changement de caractéristiques (tout sauf diamètre)
 Bouchon: Bouchon
 Point de mesure: Point de mesure
 Volume: Volume

Décharge: Décharge
 Hydrant: Hydrant
 PI Service public: PI Service public
 Tronçon: Tronçon
 LA CHAÎNE (diam >= 300 mm): LA CHAÎNE (diam >= 300 mm)
 Banchement eau+0: Banchement eau+0
 Banchement eau-0: Banchement eau-0

0 0.1 0.2 0.3 km

NOTA : LES INDICATIONS PORTÉES SUR CE PLAN NE SONT DONNÉES QU'A TITRE INDICATIF ET PEUVENT À TOUT MOMENT ÊTRE MODIFIÉES. TOUS LES TRAVAUX À EFFECTUER À PROXIMITÉ DES CANALISATIONS ENGAGENT LA RESPONSABILITÉ DE L'INTERVENANT. IL LUI APPARTIENDE VÉRIFIER, PAR TOUT MOYEN À SA CHARGE, L'EXACTITUDE DES RENSEIGNEMENTS FOURNIS.

Ces plans n'ont pas vocation à se substituer aux informations délivrées directement et sous la seule responsabilité du gestionnaire

AQUAVESC
12, Rue Mansart
78000 - VERSAILLES
Tél. 01.39.23.22.60
Fax. 01.39.23.22.74

SEOP
29, route de Versailles
78430 LOUVIENNES
Tél. 01.30.78.21.36
Fax. 01.30.78.21.29

PLAN D'EXPLOITATION
Commune de COIGNIERES

Echelle	Dessiné par	Vérifié par	Approuvé par	Révisé	Désignation	Date de Révision
2000	BODIN JP	CHAUVAUD J	STREHLER J	0	Création du Plan	17/03/2013
Nombre de copies :						
1						
2						
3						
4						
5						
6						
7						
8						

SAINT QUENTIN EN YVELINES
Terre d'innovations

PLU
Plan Local d'Urbanisme

Ville de Coignières

5.2.8 - Plan du réseau d'eau potable
Planche n°4

REVISION
ARRÊT DU PROJET

Vu pour être annexé à la délibération du conseil communautaire du

Le Président Jean-Michel Fourgous

Date de création : 15/03/2024 Date de mise à jour : 15/03/2024 Date d'édition : 15/03/2024