

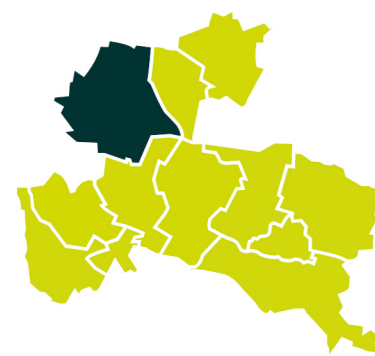
**7.3.13 - Plan des sites susceptibles de contenir des vestiges archéologiques**

**REVISION**  
**ARRÊT DU PROJET**



Vu pour être annexé à la délibération  
du conseil communautaire du 14/12/2023

Le Président Jean-Michel Fourgous

Date de création : 02/11/2022    Date de mise à jour : 08/09/2023    Date d'édition : 23/10/2023



10 • Routes & Communication - Centre graphique : A. Sola

-  Limite de commune
-  Plan d'eau
-  Cours d'eau
-  Cimetière
-  Site archéologique

Liste des secteurs archéologiques de la commune de Plaisir connus au 26 juillet 2006

Code SADY	Description succincte	Datation	Nom du site / adresse
H 02	Eglise paroissiale	Moyen Age Epoque moderne	Eglise Saint-Pierre, Place Saint-Pierre
H 03	Chapelle disparue	Moyen Age Epoque moderne	Chapelle Sainte-Appoline, Bois de Sainte-Appoline
H 04	Enceinte complexe	Indéterminé Age du fer	Les Soixante-Arpents (Commune de Thiverval)
H 04	Enclos fossoyé quadrangulaire occupation antique	Antiquité / haut empire	Les Breténelles
H 05	Abbaye puis prieuré	Haut Moyen Age, Moyen Age	Abbaye/Prieuré Notre-Dame, Mairie de Plaisir
H 06	Etablissement médiéval associé à une motte castrale	Moyen Age	"Camp romain", Bois de Sainte-Appoline
H 08	Ferme fortifiée	Moyen Age Epoque moderne	Ferme des Ebisoires, Rue Paul Langevin
H 09	Enclos fossoyé	Indéterminé Age du fer	Bois de la Grande Croix

