

7.3.1 - Carte de zonage des eaux usées

REVISION

APPROBATION

Vu pour être annexé à la délibération
du conseil communautaire du 23/05/2024

Le Président Jean-Michel Fourgous









Date de création :22/05/2023

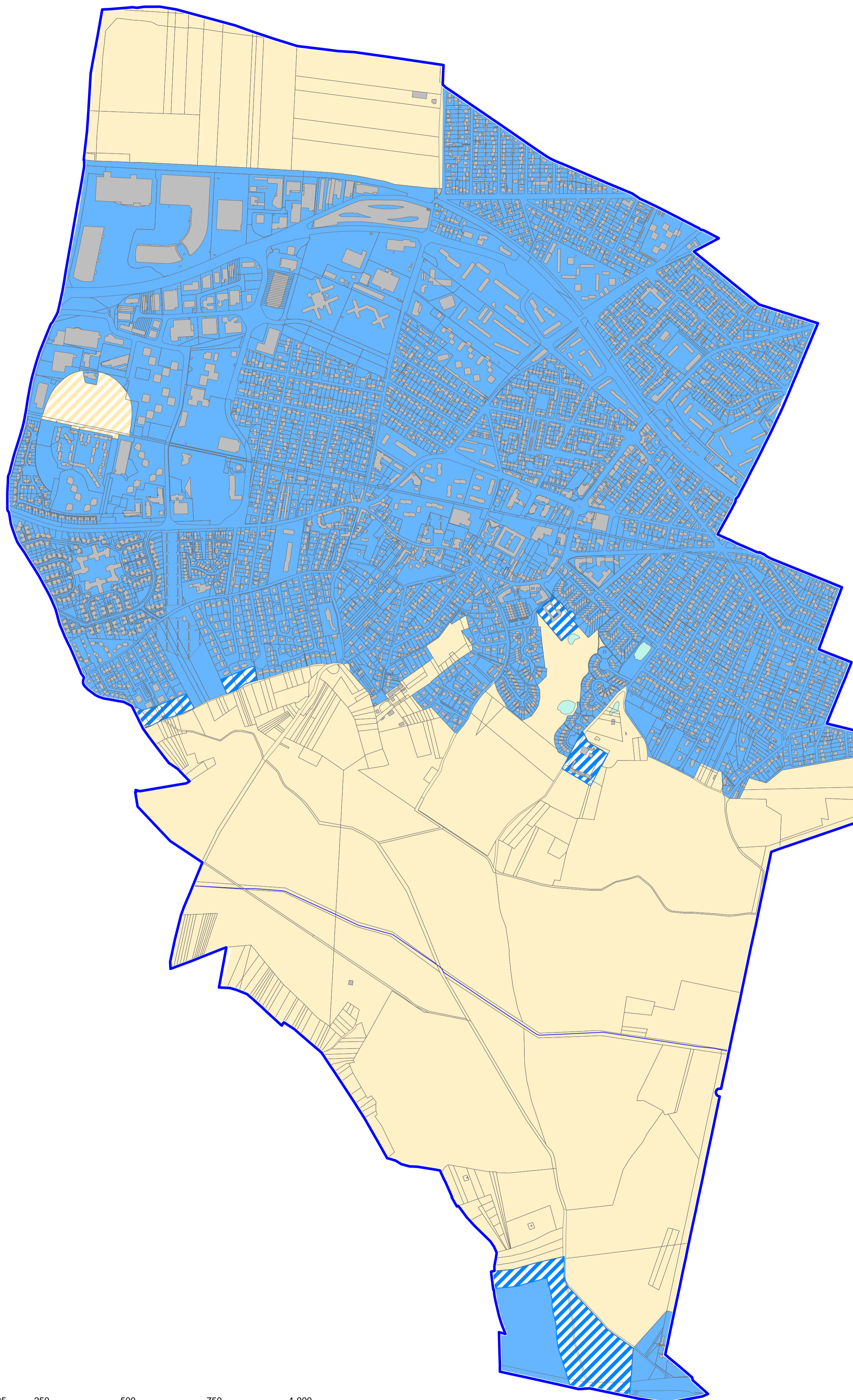
Date de mise à jour :29/02/2024

Date d'édition :29/02/2024



SC27 - Direction de la communication - Créateur graphique : A. Siffre

-  Limite de commune
-  Bassin
-  Cours d'eau
-  Cimetière
- Zonage eaux usées**
-  Assainissement collectif
-  Zone devant basculer en assainissement collectif
-  Assainissement non collectif
-  Zone devant basculer en assainissement non collectif



Echelle : 1 : 7 500