

### 7.2.3 - Carte de zonage des eaux usées

**REVISION**  
**APPROBATION**







Vu pour être annexé à la délibération  
du conseil communautaire du 28/03/2024

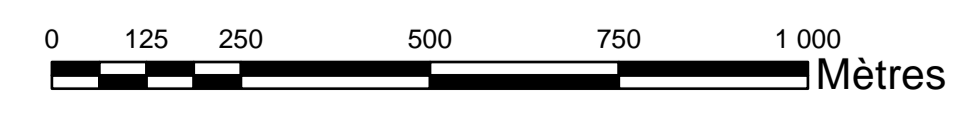
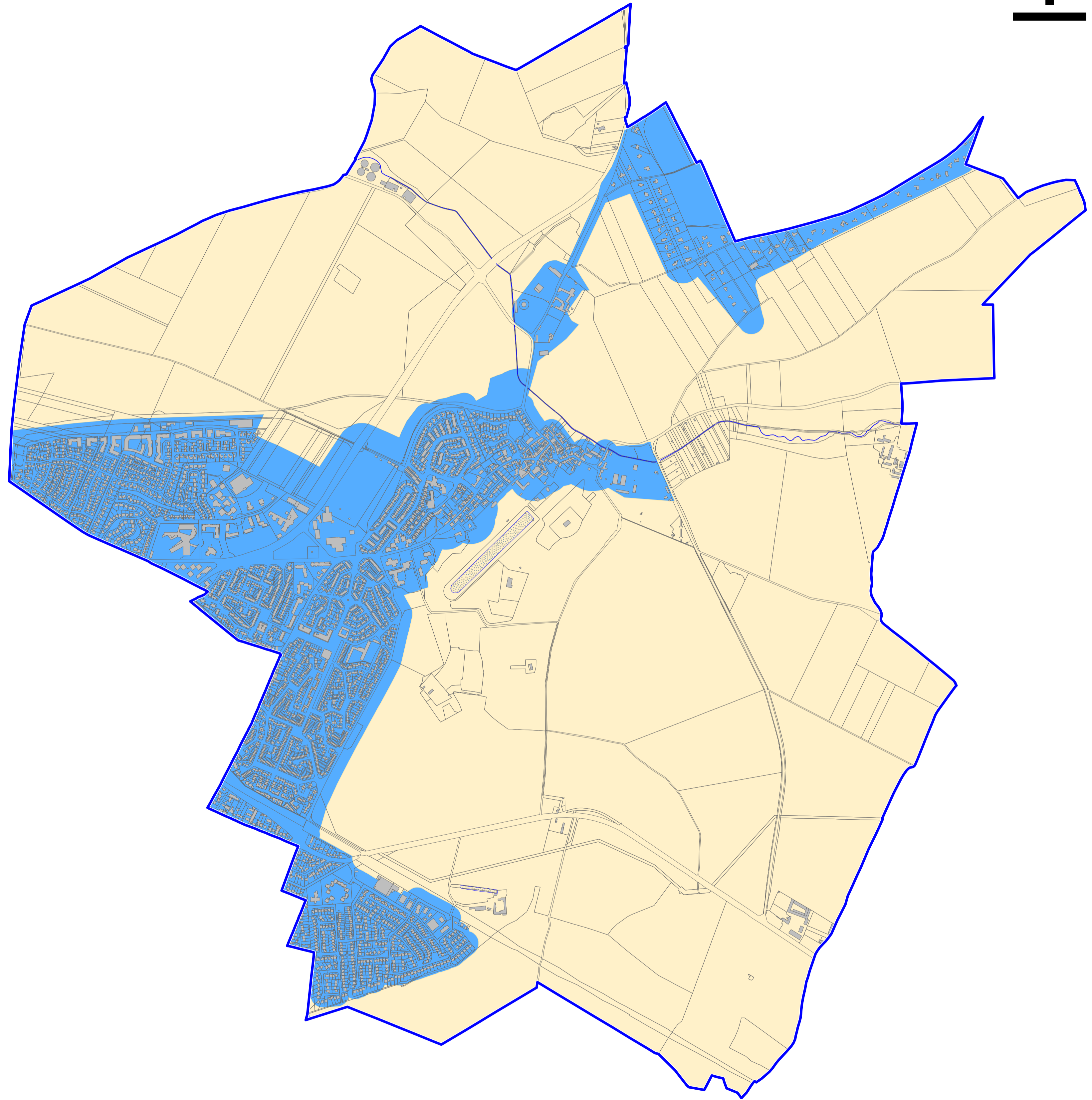
Le Président Jean-Michel Fourgous

Date de création : 08/03/2023    Date de mise à jour : 19/01/2024    Date d'édition : 19/01/2024



SDP • Direction de la communication - Gestion graphique : J. Saffra

-  Limite de commune
-  Plan d'eau
-  Ru de Gally
-  Cimetière
- Zonage eaux usées**  
*(Zonage 2023, en cours de révision)*
-  Assainissement collectif
-  Assainissement non collectif



Echelle : 1 : 10 000