

## 7.2.2 - Carte de zonage des eaux pluviales

**REVISION**

**APPROBATION**

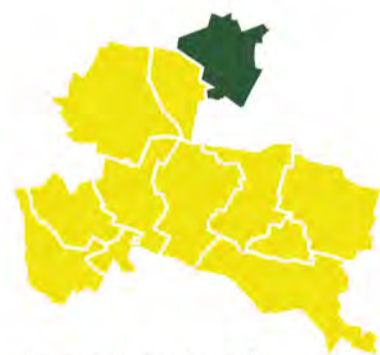
Vu pour être annexé à la délibération  
du conseil communautaire du 28/03/2024

Le Président Jean-Michel Fourgous

Date de création : 08/03/2023


Date de mise à jour : 19/01/2024

Date d'édition : 19/01/2024



SQY • Direction de la communication - Gestion graphique : J. Siffre


 Limite de commune

 Ru de Gally


 Cimetière


### SAGE

Limite de débit de fuite à respecter avant rejet au réseau public de collecte des eaux pluviales selon la pluie de référence (cf. Délibération de la Commission Locale de l'Eau de la Mauldre n°AS 2004-002 du 9 novembre 2004).


 MAULDRE - Limitation du rejet à 1l/s/ha pour une pluie de 70 mm en 12 heures pour les réaménagements ou de nouveaux aménagements et 56 mm en 12 heures pour la totalité du terrain


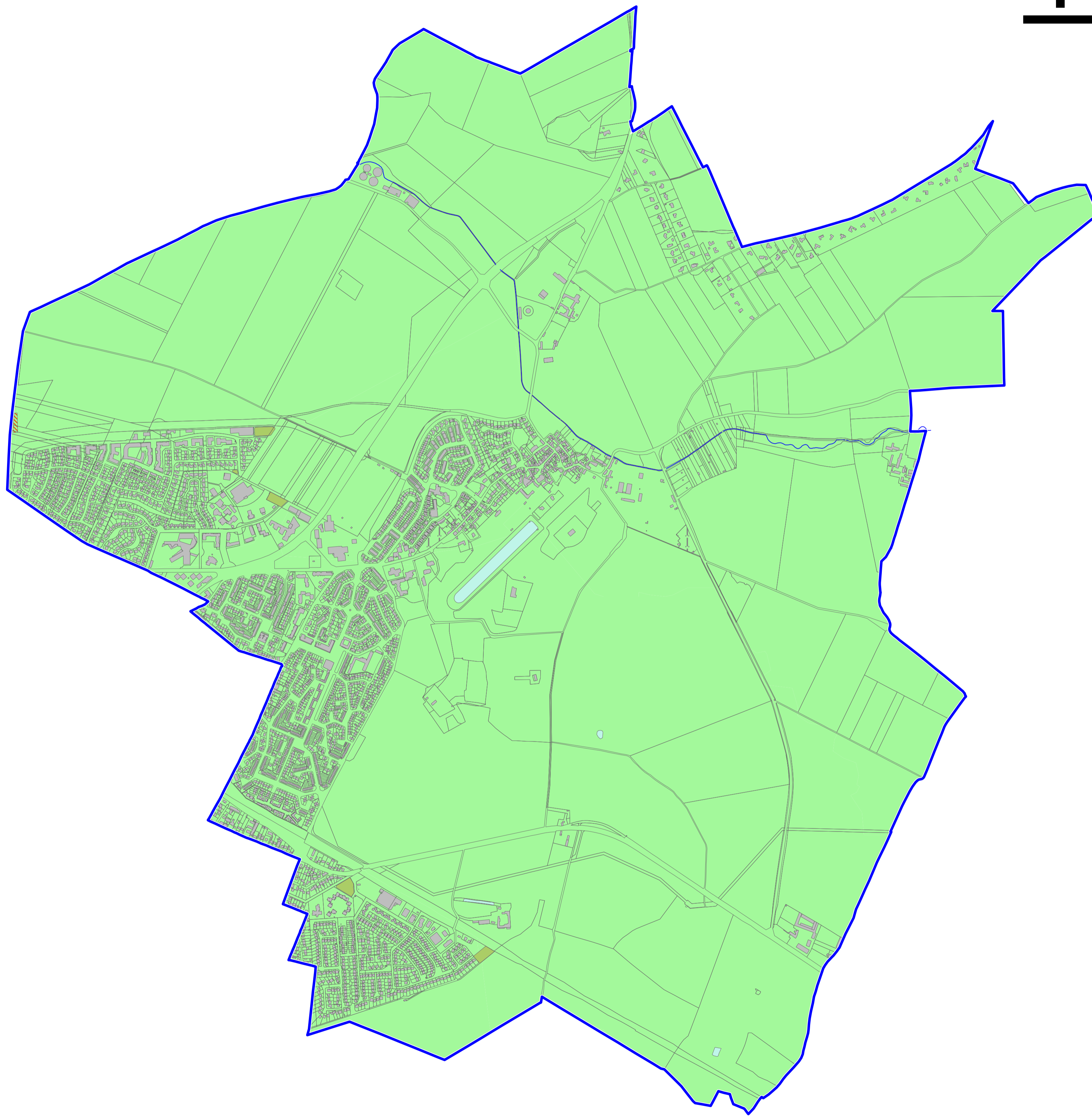
### Bassins de rétention

 Bassin sec géré par SQY

 Bassin enterré géré par SQY

 SAUL (Structures Alvéolaires Ultra Légères) gérée par SQY

 Bassins non gérés par SQY



0 125 250 500 750 1 000  
Mètres

Echelle : 1 : 10 000