

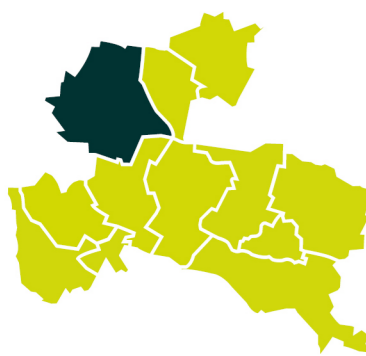
**7.2.05 - Plan des réseaux
d'assainissement - eaux pluviales**

REVISION
ARRÊT DU PROJET


Vu pour être annexé à la délibération
du conseil communautaire du 14/12/2023

















Le Président Jean-Michel Fourgous

Date de création :04/05/2023 Date de mise à jour :23/08/2023 Date d'édition :23/10/2023



Plaisir



-  Limite de commune
-  Cours d'eau
-  Cimetière
- Ouvrages eaux pluviales gérés par SQY**
 -  Chambre à sable
 -  Décanteur
 -  Dégrilleur
 -  Déshuileur
 -  Poste de relèvement
 -  Séparateur à hydrocarbure
- Collecteur**
 -  Collecteur
- Fossé**
 -  Axe fossé
- Bassins de rétention**
 -  Bassin permanent en eau géré par SQY
 -  Bassin sec géré par SQY
 -  Bassin enterré géré par SQY
 -  Bassins non gérés par SQY
- Bassin versant**
 -  Mauldre

